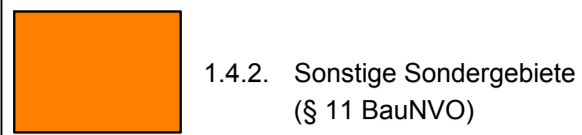


Planzeichen

1. Art der baulichen Nutzung
 (§ 5 Abs.2 Nr.1, § 9 Abs.1 Nr.1 des Baugesetzbuches -BauGB-,
 §§ 1 bis 11 der Baunutzungsverordnung -BauNVO-)


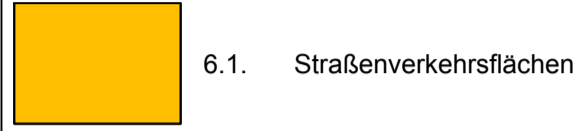


Füllschema der Nutzungsschablone


Art der baulichen Nutzung

Grundflächenzahl (GRZ)

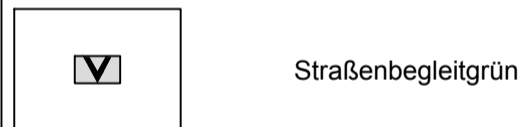

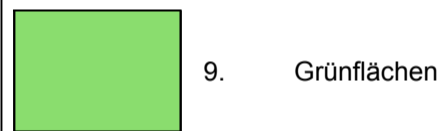
6. Verkehrsflächen
 (§ 9 Abs.1 Nr.11 und Abs.6 BauGB)



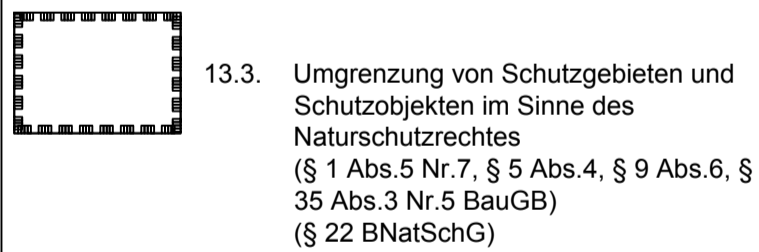
7. Flächen für Versorgungsanlagen, für die Abfallentsorgung und Abwasserbeseitigung sowie für Ablagerungen Anlagen, Einrichtungen und sonstige Maßnahmen, die dem Klimawandel entgegenwirken
 (§ 5 Abs.2 Nr.2b, 4 und Abs.4, § 9 Abs.1 Nr.12, 14 und Abs.6 BauGB)



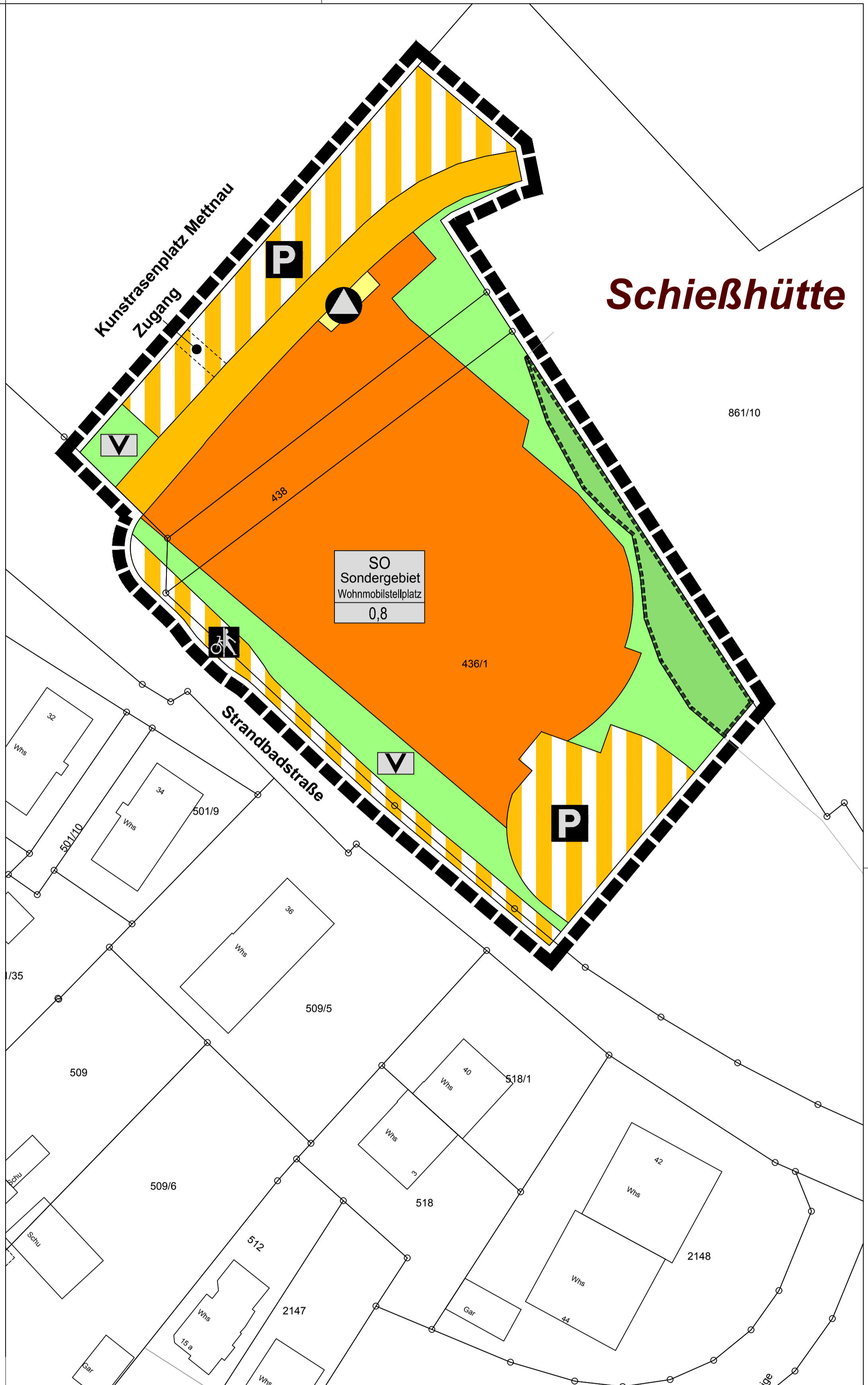
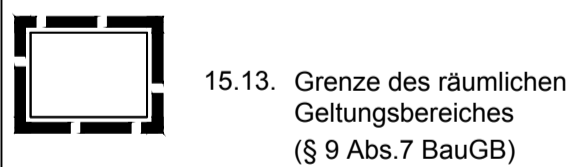
9. Grünflächen
 (§ 5 Abs.2 Nr.5 und Abs.4, § 9 Abs.1 Nr.15 und Abs.6 BauGB)



13. Planungen, Nutzungsregelungen, Maßnahmen und Flächen für Maßnahmen zum Schutz, zur Pflege und zur Entwicklung von Natur und Landschaft
 (§ 5 Abs.2 Nr.10 und Abs.4, § 9 Abs.1 Nr.20, 25 und Abs.6, § 40 Abs.1 Nr.14 BauGB)



15. Sonstige Planzeichen



Große Kreisstadt Radolfzell am Bodensee



Kernstadt

**Bebauungsplan
 Wohnmobilstellplatz Mettnau**

Gezeichnet Duffner Geprüft
 Blatt 1 | 1 Blattgröße DIN A2

Fachbereich Stadtplanung und Baurecht
 Abteilung Stadtplanung
 Güttinger Strasse 3 | 78315 Radolfzell

Aktenzeichen

Maßstab 1:500

Datum 26.09.2018

Änderung

Änderung

Änderung

Änderung

Änderung