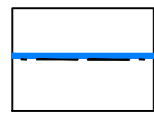


Signaturen gemäß der Verordnung über die Ausarbeitung der Bauleitpläne und die Darstellung des Planinhaltes (Planzeichenverordnung 1990 - PlanzV 90)

Bauweise, Baulinien, Baugrenzen (§ 9 Abs.1 Nr.2 BauGB, § 22 und 23 BauNVO)

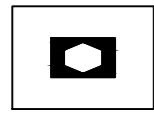


Baugrenze

Einrichtungen und Anlagen zur Versorgung mit Gütern und Dienstleistungen des öffentlichen und privaten Bereichs, Flächen für den Gemeinbedarf, Flächen für Sport- und Spielanlagen (§ 5 Abs.2 Nr.2a und Abs.4, § 9 Abs.1 Nr.5 und Abs.6 BauGB)



Flächen für den Gemeinbedarf




Sozialen Zwecken dienende Gebäude und Einrichtungen

Verkehrsflächen (§ 9 Abs.1 Nr.11 und Abs.6 BauGB)



Öffentliche Straßenverkehrsflächen



Straßenbegrenzungslinie



Verkehrsflächen besonderer Zweckbestimmung

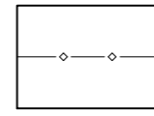


Verkehrsberuhigter Bereich

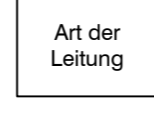


Fußweg

Hauptversorgungs- und Hauptabwasserleitungen (§ 9 Abs.1 Nr.13 und Abs.6 BauGB)



unterirdisch

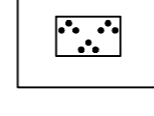


Art der Leitung
z.B. Abwasser

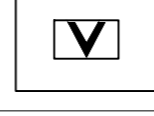
Grünflächen § 9 Abs.1 Nr.15 und Abs.6 BauGB



Öffentliche Grünflächen

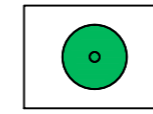


Parkanlage




Straßenbegleitgrün


Planungen, Nutzungsregelungen, Maßnahmen und Flächen für Maßnahmen zum Schutz, zur Pflege und zur Entwicklung von Natur und Landschaft (§ 9 Abs.1 Nr.20, 25 und Abs.6 BauGB)



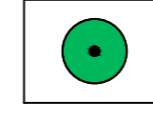
Anpflanzen: Bäume



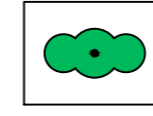
Anpflanzen: Sträucher



Umgrenzung von Flächen mit Bindungen für Bepflanzungen und für die Erhaltung von Bäumen, Sträuchern und sonstigen Bepflanzungen, sowie von Gewässern (§ 9 Abs.1 Nr.25 Buchstabe b) Abs.6 BauGB)



Erhaltung: Bäume

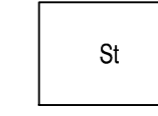


Erhaltung: Sträucher

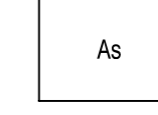
Sonstige Planzeichen




Umgrenzung von Flächen für Nebenanlagen, Stellplätze, Garagen und Gemeinschaftsanlagen (§ 9 Abs.1 Nr.4 BauGB)



Stellplätze



Abfallsammelplatz



Umgrenzung von Flächen, die von der Bebauung freizuhalten sind (§ 9 Abs.1 Nr.10 und Abs.6 BauGB)

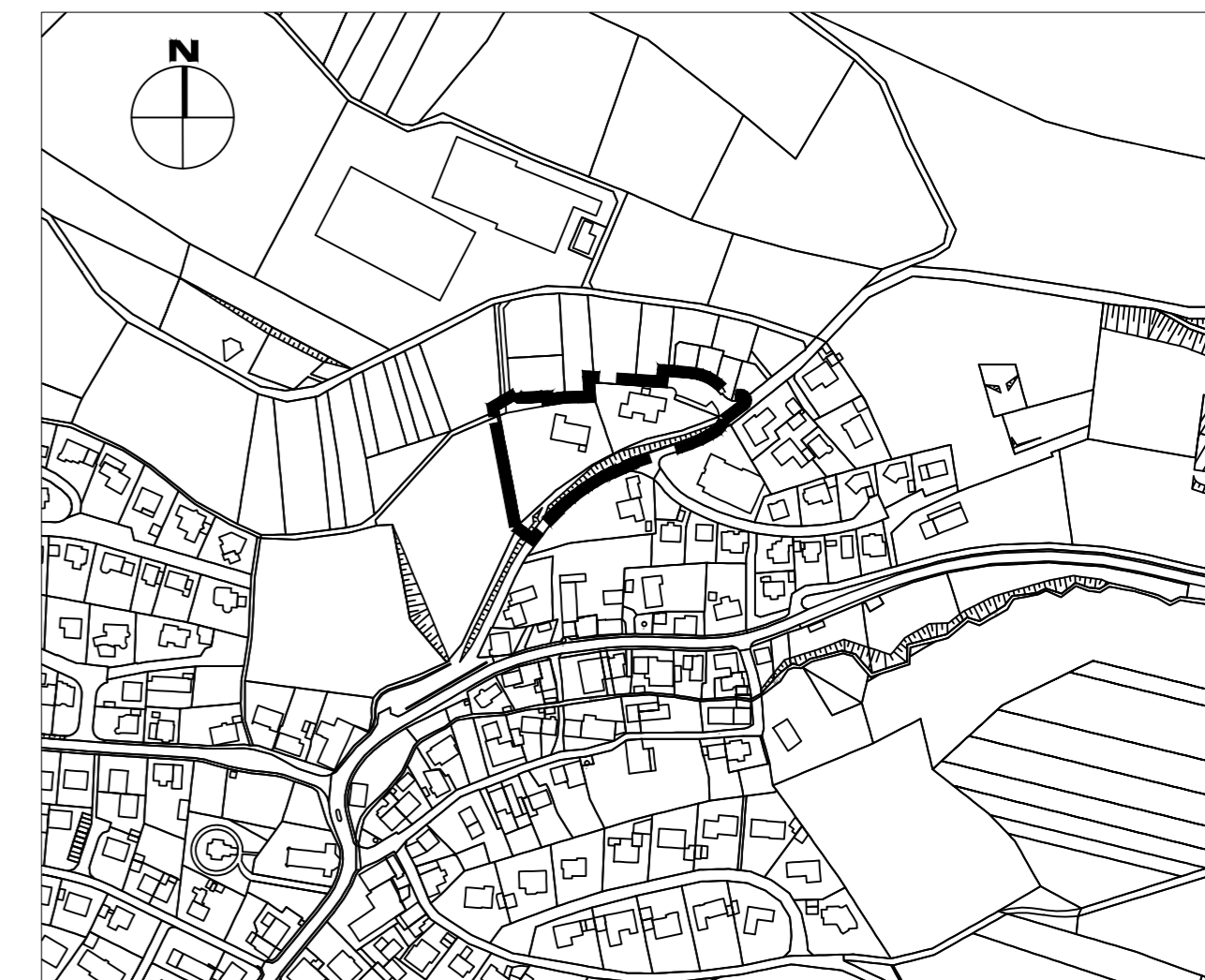


Grenze des räumlichen Geltungsbereiches des Bebauungsplanes (§ 9 Abs.7 BauGB)



Übersichtsplan

M 1 : 2.500



Große Kreisstadt Radolfzell am Bodensee



Möggingen

Bebauungsplan der Innenentwicklung Kinderhaus Möggingen - ENTWURF -

| | | | |
|---|-------|------------|---------|
| Gezeichnet | mt | Geprüft | grü |
| Blatt | 1 1 | Blattgröße | A2 quer |
| Fachbereich Bauen und Umwelt Sachgebiet Stadtplanung Güttinger Strasse 3 78315 Radolfzell | | | |

| | |
|--------------|---------------|
| Aktenzeichen | 621.415:008.2 |
| Maßstab | 1:500 |
| Datum | 20.02.2014 |
| Änderung | |
| Änderung | |
| Änderung | |
| Änderung | |